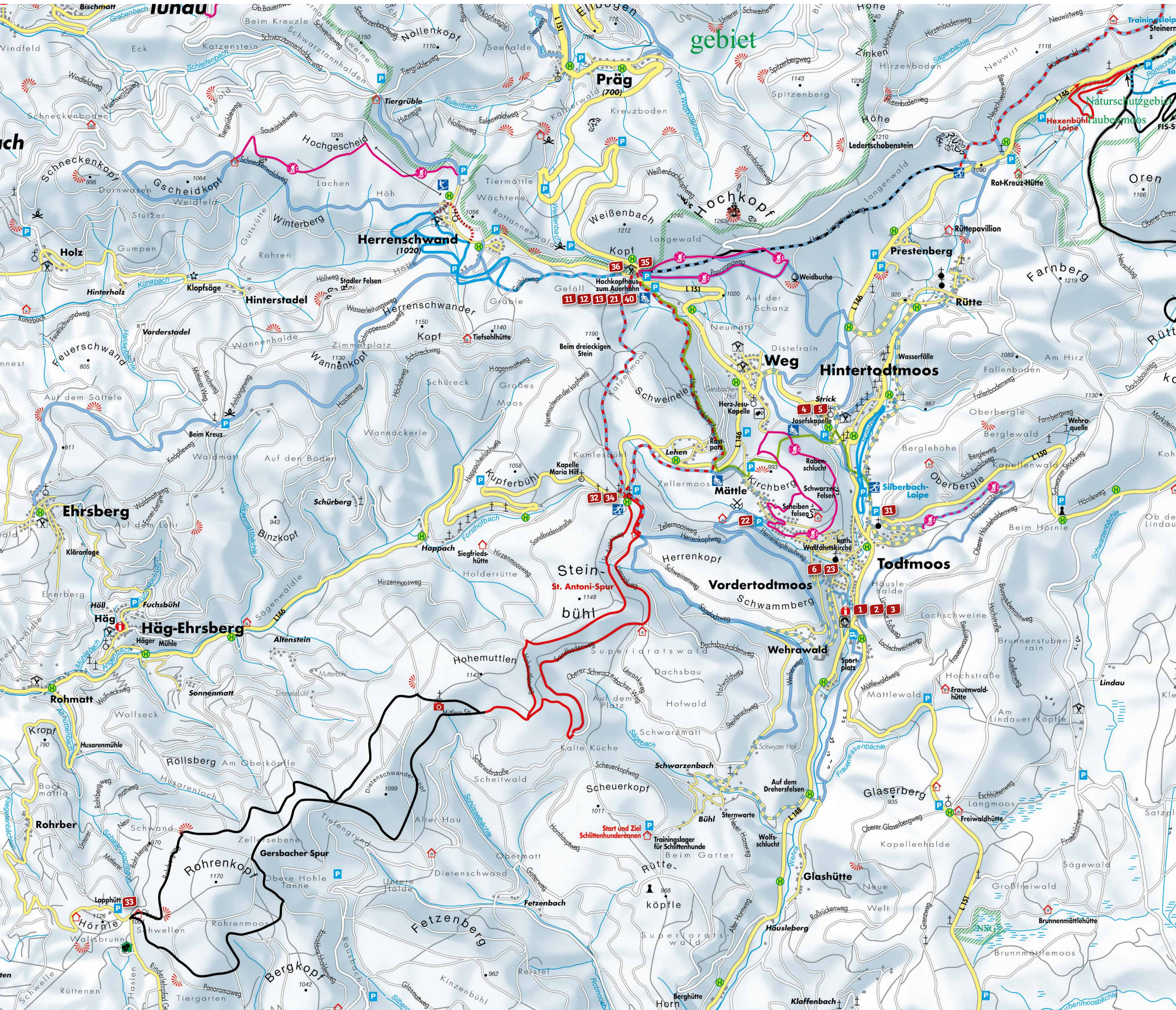


Wintersportplatz Todtmoos

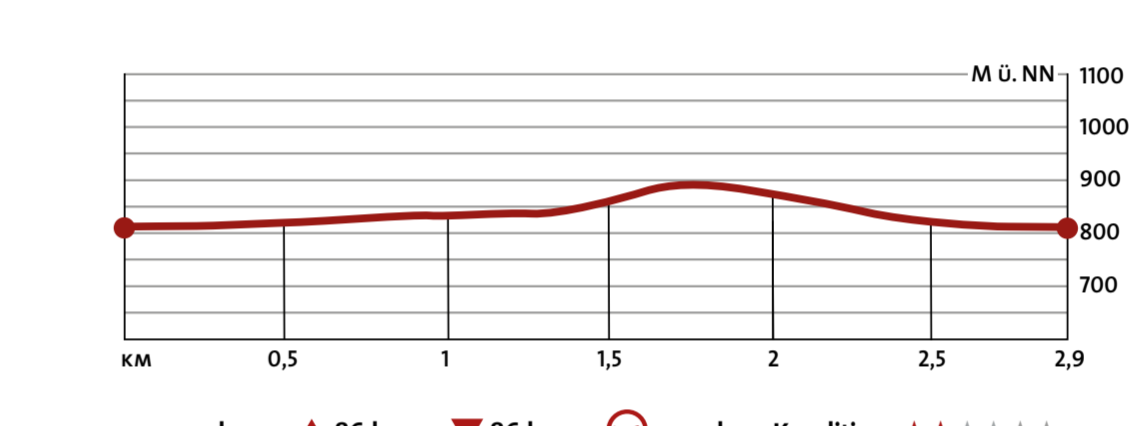


Todtmoos



Winterwanderweg Todtmoos – Glühweinfeld
Der romantische Glühweinfeld der um Todtmoos führt, lädt zu einem wärmenden Glühwein im Winter ein.

Wegbeschreibung:
Ausgangspunkt ist der Wanderparkplatz in Todtmoos-Strick. Von dort folgen wir der blauen Markierung „Winterwanderweg“ über die Ortsteile Höfle und Hintertodtmoos. In Hintertodtmoos halten wir uns links, überqueren dann die Landstraße und spazieren am Mattenhof vorbei. Über den Birkenweg führt der Glühweinfeld dann bergauf bis zur romantischen Kapelle nach Strick. Bergab geht es weiter zum Hotel Rössle. Die gemütliche Gaststube lädt zu einer Verschnaufpause mit Kaffee und hausgemachten Kuchen, einem Vesper oder wärmendem Glühwein ein. Und hier sind wir auch schon wieder am Ausgangspunkt, dem Wanderparkplatz, angekommen.

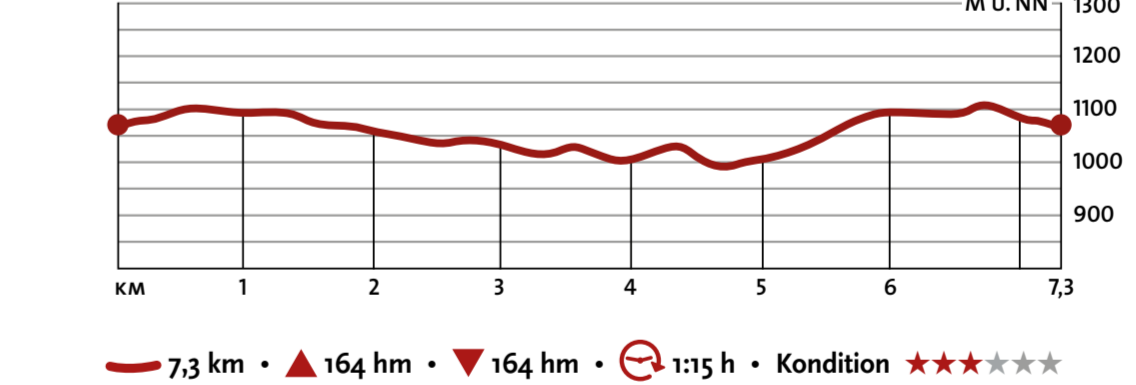


Startpunkt: Wanderparkplatz Todtmoos-Strick
Schwierigkeit: leicht
Einkehrmöglichkeit: Nach der Wanderung im Hotel Schwarzwald Gasthof Rössle



Silberbachloipe
Die leichte bis mittelschwere Loipe führt vom Hochkopf bis Herrenschwand.

Wegbeschreibung:
Die Silberbachloipe beginnt am Rand des Todtmooser Hauptort Vordertodtmoos und verläuft in zwei Schleifen auf dem schmalen und flachen Talgrund des Rüttelebaches in Richtung Hintertodtmoos. Landschaft: die Spur liegt im leicht welligen, offenen Talgrund nahe der Siedlungsgrenzen, so dass man die typische Schwarzwälder Bauweise aus der Nähe betrachten kann.

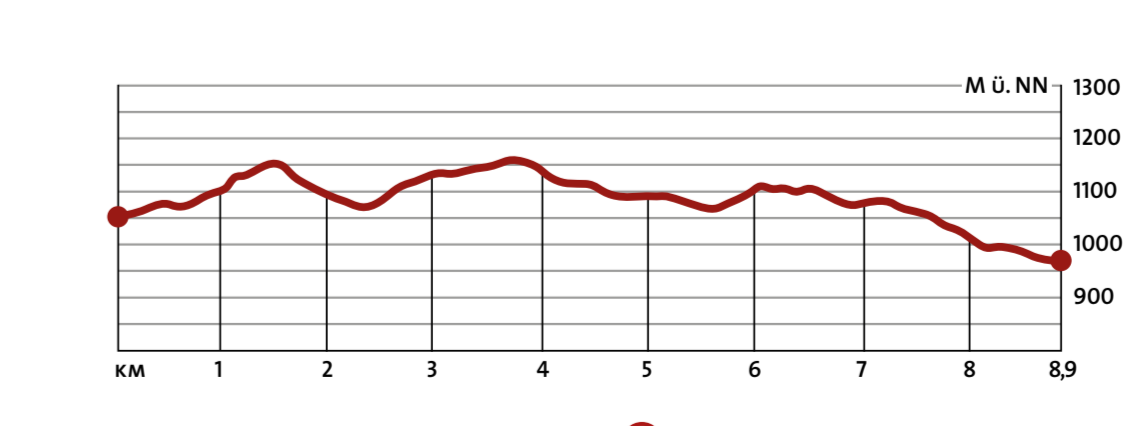


Startpunkt: Vordertodtmoos, Parkplatz Schwimmbad
Schwierigkeit: mittel
Einkehrmöglichkeit: Einkehr in Todtmoos

Verbindungsloipe Todtmoos/St. Antoni - Bernau/Loipenhaus

Höhenloipe mit Ausblicken für ambitionierte Langläufer und Winterwanderer.

Wegbeschreibung:
Die Verbindungsloipe von St. Antoni über den Weissenbachsattel (Hochkopfhütte) und die Rot-Kreuz-Hütte, bis zum Loipenhaus ist für ambitionierte Langläufer und Winterwanderer die ideale Verbindung zwischen Todtmoos und Bernau. Durch die Höhenlage um 1.100 m bietet uns die Loipe eine große Schneehöhe. Unterwegs laden uns das Hochkopfhütte, die Rot-Kreuz-Hütte und das Loipenhaus in Bernau zur Einkehr ein.



Startpunkt: St. Antoni
Schwierigkeit: schwer
Einkehrmöglichkeit: Hochkopfhütte, die Rot-Kreuz-Hütte und das Loipenhaus in Bernau

Winterwanderweg geräumt/teilweise geräumt

- 1 Nach Schwarzenbach:**
Tourist Information – Grünweg – Wasmersäge – Schwarzenbach – Klinik Wehrwald – Tourist Information
- 2 Zum St. Antoni:**
Tourist Information – Kurparkweg – Herrenkopfweg – St. Antoni – Sägelochweg – Tourist Information
- 3 Zum Köpfle:**
Tourist Information – Häuselhaldenweg – Köpfle – Tourist Information

Glühweinfeld:

- 4 Parkplatz Strick – Höfle – Hintertodtmoos – Strick**

Rundweg Strick:

- 5 Parkplatz Strick – Gschwendele – Weg – Strick**

Vom Todtmoos zur Rot Kreuz Hütte:

- 6 Sparkassenplatz – Hintertodtmoos – Rütte – Rot-Kreuz Hütte**

Winterwanderweg gewalzt

- 11 Vom Hochkopfparkplatz zum St. Antoni:**
Lehen – St. Antoni – Schweinelekpweg – Hochkopfparkplatz

Vom Hochkopfparkplatz zur Rot Kreuz Hütte:

- 12 Hochkopfparkplatz – Unterer Langenwaldweg – Rot Kreuz Hütte**

Panoramaweg:

- 13 Hochkopfparkplatz – Panoramaweg – Weidbuche**

Schneeschuhtrails

- 21 Panorama-Schneeschuhtrail:**
Hochkopfparkplatz – Panoramaweg – Weidbuche – Unterer Langenwaldweg – Hochkopfparkplatz

Schneeschuhtrail rund um den Kirchberg:

- 22 Zellermoos Parkplatz – Marienstatue – Schwarzer Felsen – Luginsland – Rudolf Jordan Hütte – Zellermoos Parkplatz**

Schneeschuhtrail Hohwehrschlucht:

- 23 Sparkassenplatz – Hohwehrschlucht**

Wanderrodeln

- 40 Hochkopfparkplatz - Hochkopfhütte - Lehen - Strick – Höfle – Todtmoos Freibad**

Mit einer wunderschönen Alpensicht starten wir die erste Abfahrt vom Hochkopfparkplatz talwärts. Danach kommt der Aufstieg Richtung Todtmoos-Lehen. In Lehen angekommen beginnt die nächste Abfahrt, die in der Mitte durch die L 146 geteilt ist. Am Tannenhof folgen wir links des Parkplatzes der Spur. Nach kurzem Anstieg nehmen wir die Abfahrt nach Todtmoos-Strick. Hinter dem Strickparkplatz queren wir die Straße, um kurz vor dem Hotel Rössle rechts abzubiegen. Diesem Weg folgen wir und kommen über Höfle am Schwimmbad vorbei nach Todtmoos.

Loipen

- 31 Silberbachloipe**
- 32 St. Antoni Spur**
- 33 Gersbacher Spur**
- 34 Loipe St. Antoni - Hochkopfhütte**
- 35 Loipe Hochkopfhütte - Rot Kreuz**
- 36 Loipe Hochkopf - Herrenschwand**

Zeichenerklärung

- Bundesstraße mit Nummer (geräumt)
- Hauptverbindungsstraße (nicht geräumt/geräumt)
- Nebenstraße (nicht geräumt/geräumt, Auswahl)
- Fahrweg (nicht geräumt/geräumt, Auswahl) (nur landw. und Forstverkehr frei)
- Fußpfad

Wintersporteinrichtungen

- Skilift (Schlepplift)
- Seilbahn, Seiwähe
- Loipenanstieg
- Loipe mit Skating Technik
- Skisportanlage
- Rodelbahn
- Eislaufplatz, Eisstockschiefen
- Bergwacht

Signaturen

- Tourist Information
- Hotel, Gasthof (Auswahl)
- Jugendherberge, Campingplatz
- Schutzhütte
- Notrufsäule, Bergwacht
- Bushaltestelle
- Aussichtsturm, Schöne Aussicht
- Fernsehturm
- Hallenbad

Loipen, Winterwanderwege und Wintersport

- leichte Loipe mit Laufrichtung (präpariert)
- mittelschwere Loipe mit Laufrichtung (präpariert)
- schwere Loipe mit Laufrichtung (präpariert)
- nicht permanent präparierte Loipe mit Laufrichtung
- Fernskilanglaufweg, Schonach-Belchen mit Laufrichtung (präpariert)
- Fernskilanglaufweg, Schonach-Belchen mit Laufrichtung (nicht präpariert)
- Schneeschuhtrail
- Loipe mit Winterwanderweg
- Winterwanderweg (geräumt/gewalzt)
- Wandersendestrecke

Bitte beachten Sie, dass die Schneeräumung bzw. die Präparierung der Wege von Schnee- und Witterungsverhältnissen abhängig ist und nicht alle Wege gleichzeitig geräumt bzw. gewalzt sein können.

- Bergwerk (in/außer Betrieb)
- Kirche, Kapelle, Bildstock
- Denkmal, Naturdenkmal
- Besonderer Baum
- Reitzplatz, Reithalle
- Tennisplätze
- Golfplatz
- Fontäne
- Tiergehege
- Höhle, Stollen
- Ruine, Mühle

Auskünfte und Hinweise für Wanderungen erhalten Sie in unserer Tourist-Information:
Hochschwarzwald Tourismus GmbH
Tourist-Information Todtmoos
Wehratstraße 19
79682 Todtmoos
Tel: +49 (0)7652/1206-8540
todtmoos@hochschwarzwald.de

Kartografie, Gesamtherstellung, digitale Kartografie Frank Ruppenthal GmbH
www.mapandmore.info
Alle Kartenangaben ohne Gewähr!

bewusst wild
In dieser Zeit sind Bienenstöcke besonders wichtig. Die Aunfütterung und die anderen Maßnahmen sind wichtig, um den Bienen zu helfen. Bitte beachten Sie, dass die Bienenstöcke in der Nähe von Wohngebieten stehen. Bitte die Aunfütterung und die anderen Maßnahmen nicht in der Nähe von Wohngebieten durchführen. Bitte die Aunfütterung und die anderen Maßnahmen nicht in der Nähe von Wohngebieten durchführen.

Naturpark Südschwarzwald
Der Südschwarzwald ist eine einzigartige Erholungslandschaft. Dass seine Schönheit erhalten bleibt, dafür trägt der Naturpark Südschwarzwald Sorge. Er ist Garant für den Schutz und die nachhaltige Entwicklung der Region und dafür, dass Gäste wie Einheimische besondere Natur- und Kulturlandschaft erleben und genießen können.

Dieses Projekt wurde gefördert durch den Naturpark Südschwarzwald mit Mitteln des Landes Baden-Württemberg und der Lotteriefonds Glöckspirale